

16 KRETA Bronisze

RZUT LOKALU 16R

POWIERZCHNIA UŻYTKOWA
LOKALU MIESZKALNEGO: 90,76 m²

POWIERZCHNIA CAŁKOWITA
LOKALU MIESZKALNEGO: 152,57 m²


PARTER	46,06 m ²
SALON	21,26 m ²
KUCHNIA	6,02 m ²
KORYTARZ	4,72 m ²
WC	2,80 m ²
POKÓJ	6,10 m ²
WIATROŁĄP	5,16 m ²

PIĘTRO	44,70 m ²
POKÓJ	11,49 m ²
POKÓJ	8,86 m ²
ŁAZIENKA	4,09 m ²
KORYTARZ	4,11 m ²
POKÓJ	8,70 m ²
POKÓJ	7,45 m ²

POW. PODDASZA: 52,47 m²

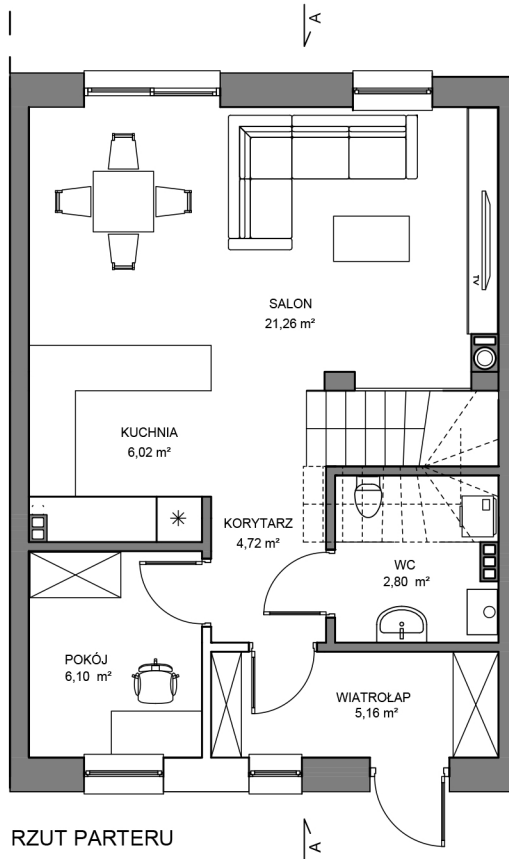
POW. KLATEK SCHODOWYCH 9,34 m²

POW. NIERUCHOMOŚCI WSPÓLNEJ
ZWIĄZANA Z LOKALEM (EBCF-XYVW) 161,03 m²

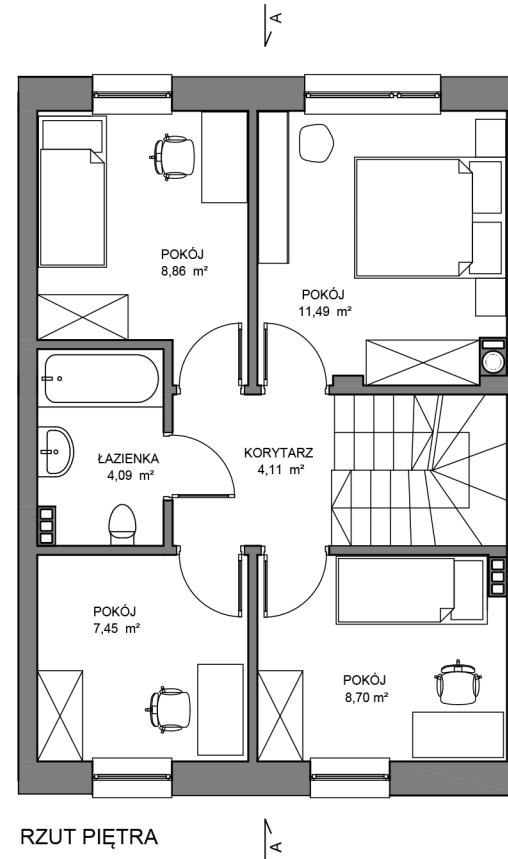


Uwaga: Aranżacja prezentowanego lokalu mieszkalnego przedstawionego na rzucie jest przykładowa i może ulec zmianie. Niniejsza karta opracowana została na podstawie projektu budowlanego. W toku realizacji mogą wystąpić niewielkie zmiany w stosunku do informacji zawartych w tej karcie. Wyposażenie i wykończenie lokalu stanowi przykładową aranżację określającą funkcjonalność lokalu. Zakres wyposażenia i wykończenia lokalu określa umowa deweloperska/przedwstępna umowa sprzedaży lokalu.

Powierzchnie pomieszczeń wyliczona według normy PN-ISO 9836:2022-07. Do powierzchni użytkowej nie wliczono powierzchni pod ściankami działowymi. Powierzchnia użytkowa liczona z uwzględnieniem tynków. Przestrzeń pod schodami nie liczona do powierzchni użytkowej. Niniejsza karta ma jedynie charakter poglądowy i służy prezentacji nieruchomości, możliwości wykończenia i aranżacji wnętrza. Niniejsza karta nie ma charakteru oferty w rozumieniu art. 66 par. 1 kodeksu cywilnego i nie stanowi zobowiązania spółki MAIDOM Sp. z o. o. z siedzibą w Ożarowie Mazowieckim.



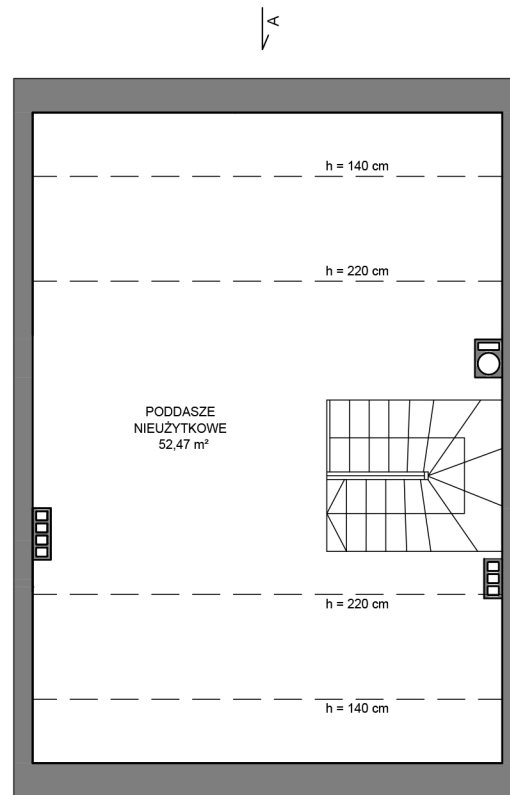
RZUT PARTERU



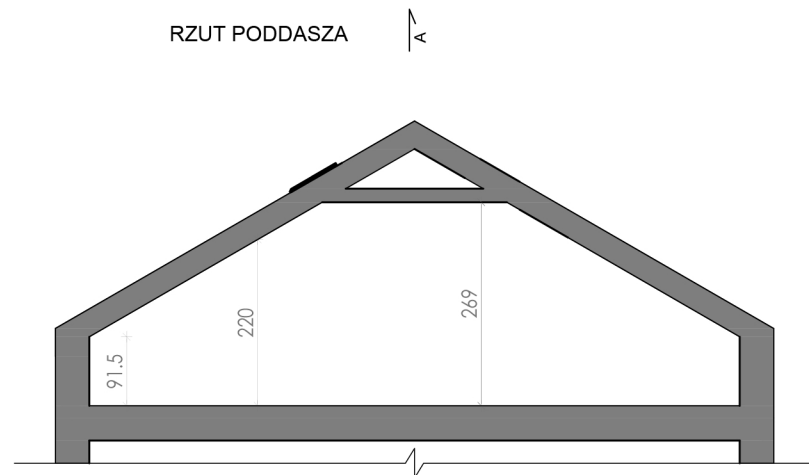
RZUT PIĘTRA

RZUT I PRZEKRÓJ PODDASZA LOKALU 16R


POWIERZCHNIA PODDASZA: 52,47 m²



RZUT PODDASZA



PRZEKRÓJ A-A



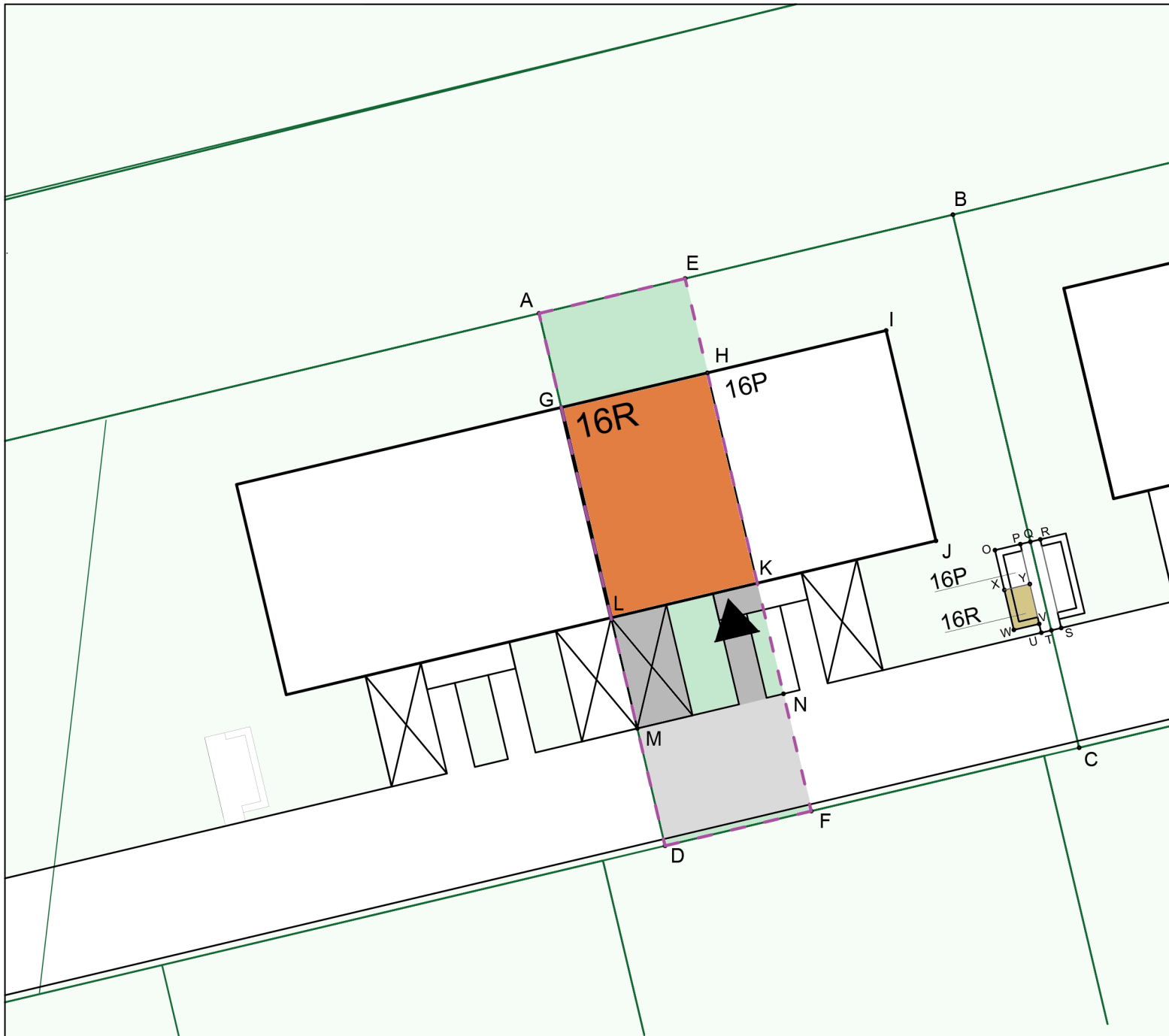
**LOKALIZACJA
LOKALU NR 16R,
WSPÓLNEGO
BUDYNKU
GOSPODARCZEGO**

**ORAZ PLAN
WSPÓLNEGO
CIĄGU
PIESZO-JEZDNEGO
OBSUGUJĄCEGO
OSIEDLE**

**BUDYNEK
GOSPODARCZY**



PLAN DZIAŁKI LOKAL 16R



**POWIERZCHNIA NIERUCHOMOŚCI
WSPÓLNEJ ZWIĄZANA
Z LOKALEM (AEFD+XYVW)** - - - 161,03 m²

**POWIERZCHNIA ZABUDOWY
DZIAŁKI (GHKL):** 62,75 m²

POWIERZCHNIA OGRÓDKA 41,57 m²

POWIERZCHNIA UTWARDZONA 21,70 m²

- POW. PARKINGU
- POW. DOJŚCIA DO BUDYNKU
- POW. POD ŚMIETNIKIEM

**POWIERZCHNIA CIĄGU
PIESZO-JEZDNEGO (MNFD):** 35,01 m²



16R

16P

LOKALE SĄSIEDNIE
16N/16M

16
KRETA
Bronisze

PLAN ŚMIETNIKA LOKALU 16R

POWIERZCHNIA POD MIEJSCEM

NA ODPADY STAŁE

DLA LOKALU 16P (OPYX): 2,07 m²

POWIERZCHNIA POD MIEJSCEM

NA ODPADY STAŁE

DLA LOKALU 16R (XYVW) 2,07 m²

DOJŚCIE DO MIEJSCA

NA ODPADY STAŁE

DLA LOKALU 16R/16P (PRSU): 3,60 m²

W TYM:

SŁUŻEBNOŚĆ PRZEJŚCIA

DO MIEJSCA NA ODPADY STAŁE

DLA LOKALU 16N/16M (PQTU) 1,80 m²

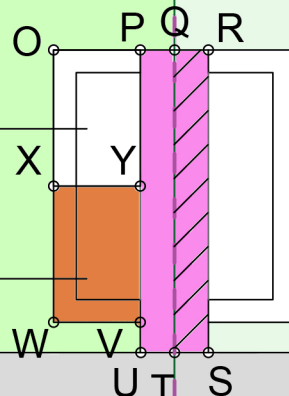
SŁUŻEBNOŚĆ PRZEJŚCIA

DO MIEJSCA NA ODPADY STAŁE

OD LOKALU 16N/16M (QRST) 1,80 m²

16P

16R



0m 1m 2m 3m 4m 5m



ul. Kręta 16, 05-850 Ożarów Mazowiecki

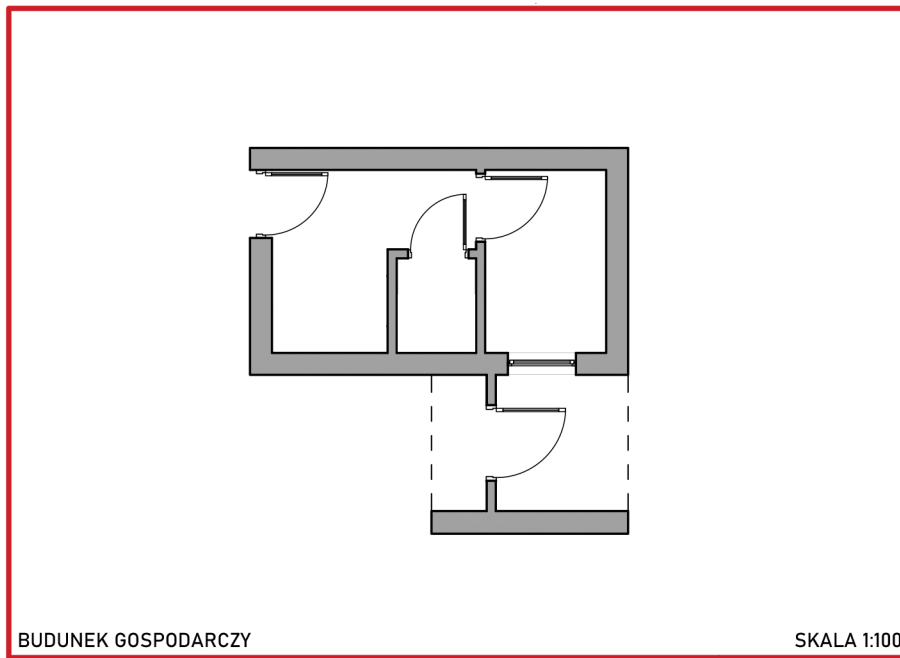
mail: kontakt@kreta16.pl

www.kreta16.pl

tel: 511 300 003

Uwaga: W toku realizacji mogą wystąpić niewielkie zmiany powierzchni w stosunku do informacji zawartych w tej karcie. Niniejsza karta nie ma charakteru oferty w rozumieniu art. 66 par. 1 kodeksu cywilnego i nie stanowi zobowiązania spółki MAIDOM Sp. z o. o. z siedzibą w Ożarowie Mazowieckim

**PLAN TERENU
I RZUT BUDYNKU
GOSPODARCZEGO**



BUDUNEK GOSPODARCZY

SKALA 1:100



POWIERZCHNIA
BUDYNKU GOSPODARCZEGO 15 m²

ul. Kręta 16, 05-850 Ożarów Mazowiecki

mail: kontakt@kreta16.pl

www.kreta16.pl

tel: 511 300 003

Uwaga: W toku realizacji mogą wystąpić niewielkie zmiany powierzchni w stosunku do informacji zawartych w tej karcie. Niniejsza karta nie ma charakteru oferty w rozumieniu art. 66 par. 1 kodeksu cywilnego i nie stanowi zobowiązania spółki MAIDOM Sp. z o. o. z siedzibą w Ożarowie Mazowieckim